



Marsouin

© Recherche sur la société
numérique et l'innovation

LE GIS MARSOUIN & L'OBSERVATOIRE OMNI

FORUM DES USAGES COOPERATIFS – 7 juillet 2022



Le GIS Marsouin

Création en **2002** à l'initiative
du Conseil Régional de Bretagne



200 chercheurs en SHS



Marsouin

The logo for Marsouin is a dark blue rounded rectangle. At the top right is a yellow '@' symbol. Below the name 'Marsouin' is a horizontal line, and below that, the text 'Recherche sur la société numérique et l'innovation' is written in yellow. The background of the rectangle features a faint network of circles and lines.

Recherche sur la société
numérique et l'innovation



7 universités et 3 grandes écoles, en
Bretagne et Pays de la Loire

18 laboratoires qui s'intéressent
aux **usages du numérique**



20 ans d'existence

Les missions du GIS Marsouin en image

Des missions au service des acteurs socio-économiques et des acteurs de la recherche



Nos leviers d'action

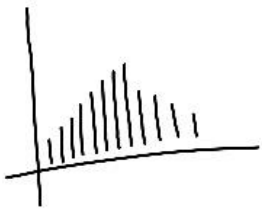
1- Fédérer les collaborations entre les chercheurs en SHS en lien avec le numérique

- ▶ Financement de la recherche – appel à projet annuel
- ▶ Séminaire du GIS Marsouin (mai 2023)
 - ➔ Pluridisciplinaire autour d'une thématique : le numérique



2- L'observatoire de données : OMNI

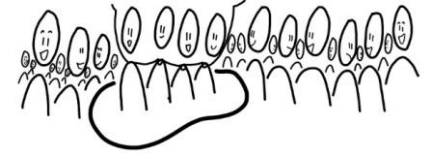
Un observatoire de mesure et analyse des usages du numérique



Quelles sont les données produites par l'observatoire ?

Des données bretonnes représentatives des populations

- ➔ Révéler les réalités territoriales concernant les équipements et usages numériques des populations bretonnes



Comment fait – on ?

Enquêtes récurrentes auprès de **3** types de populations :

Individus (2022, 2019, 2014, 2012, 2009, 2008, 2006, 2004, 2002)

Collectivités locales (2021, 2018, 2014, 2013, 2010, 2007, 2005, 2003)

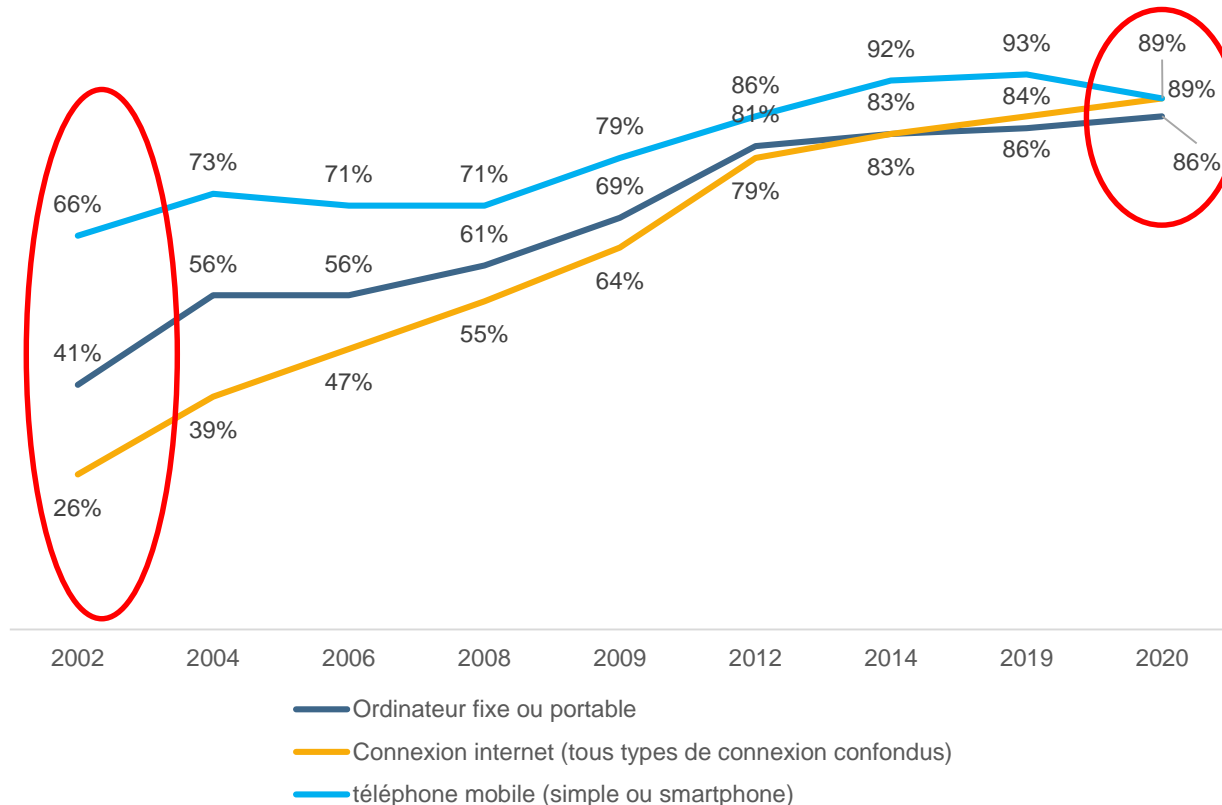
Entreprises (2021, 2017, 2015, 2012, 2011, 2008, 2006, 2005, 2003)



Ces données, pourquoi faire?

1- Données évolutives sur la transformation numérique du territoire breton

Evolution de la connexion internet et de la possession d'ordinateur et téléphone mobile des individus bretons entre 2002 et 2020 – données Marsouin/ OMNI



2- Données pour la recherche : illustration par une tentative de définition des éloignés du numérique

Internaute

*Connexion dans
les 3 derniers
mois*

Non- Internaute

Usages administratifs numériques (déclaration d'impôt, suivi de dossier CAF, pôle emplois, ...)

Usages courants numériques (courses en ligne, prise de rendez-vous médicaux, suivi de la scolarité, ...)

Les compétences numériques

La localisation (zones rurales, départements, tailles d'unité urbaine, ...)



Notre observatoire OMNI

L' Observatoire des usages du numérique et de l'innovation :
Un outil à disposition de tous

Plan générique d'un questionnaire marsouin :

- Partie barométrique
- Partie ouverte sur des problématiques précises



➔ Données publiques

➔ Disponibles pour tous les acteurs

➔ Données régionales déclinées selon le départements, la taille d'unité urbaine/ zone d'attractivité



<https://omni.marsouin.org>

Omni[®]



Retrouvez-nous sur marsouin.org

Marsouin[®]

© Recherche sur la société
numérique et l'innovation